


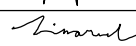


Súradnicový systém: S-TSK v realizácii: JTSK03
Výškový systém: Balt po vyrovnaní

Náležitosti a presnosťou zodpovedá predpisom.
Overil : Ing.Vladimír Minarech

Zodpovedný geodet:	Ing. Vladimír Minarech					
Navrhol - vypracoval:	Ing. Dušan Pivko					
Kontroloval:	Ing. Vladimír Minarech					
Kraj:	Nitriansky	Okres:	Levice	Generálny riaditeľ:	Ing. Slavomír PODMANICKÝ	
Miesto stavby:	Levice	Katastrálne územie:	Horná Seč, Hronské Kľačany, Kalná nad Hronom, Levice, Starý Tekov			
Investor - stavebník:	Železnice Slovenskej republiky Bratislava Klemensova 8 813 61 Bratislava				Stupeň - účel:	GZ
Stavba:	ŽST Levice, OV + SZZ				Zákazkové číslo:	1708
					Dátum:	08/2017
					Počet A4:	3
					Mierka:	1 : 10 000
					Časť:	Súprava:
Príloha:	4					
		Názov prílohy:	Prehľadný náčrt bodov PPBP			